

PARTECIPASSIEME



SODELUJ SKUPAJ

“PASS – PRIMO FORUM”

“PASS – PRVI FORUM”

**ALLEGATO
PRILOGA**

FORUM 1

Analiza teritorija in kritične točke Analisi del territorio e criticità



	meje confini
	autocestna povezava raccordo autostradale
	državna ceste strada statale
	pokrajinske ceste strade provinciali
	lokalne ceste strade locali
	glavne steze sentieri principali
	steze sentieri
	hidrografija idrografia
	gozdovi boschi
	Rezervat Dolina Glinscica Riserva Val Rosandra
	kopališče area balneazione
	kamping area campeggio
	kamnom cave
	zazidana površina area costruita
	komercialne stavbe/zgradbe edifici commerciali
	slap cascata
	gledališča, muzeji teatri, musei
	bazen piscina

	industrije industrie
	dostop z morja accesso via mare
	počasni dostopi (peš, kolo) accesso a piedi/bici
	hitri dostopi accesso veloce
	počasni dostopi accesso lento
	kolesarske poti pista ciclabile
	opazovališče vedetta
	šagre, tržnice sagra, mercatini
	jame grotte
	zgodovinski elementi elementi storici (castellieri...)
	cerkvice chiesette
	jahalnica maneggio
	parking parcheggi
	ne nadzorovani parkings parcheggi non regolamentati

	marikultura maricoltura
	vodovod acquedotto
	tehnološke mreže reti tecnologiche
	informativni panoji tabelle informative
	hoteli in B&B hotel e B&B
	agriturizmi in turistične kmetije agriturismi e aziende agricole
	restavracije ristoranti
	ločeno zbiranje odpadkov raccolta differenziata
	fotovoltaičen fotovoltaico
	razsvetljava led lampioni led
	sončni panoji pannelli solari
	biomase biomasse
	instalacije za ogrevanje na drva caldaie a legnatico
	osmice osmize
	Šole jadranja scuole di vela



FORUM 1

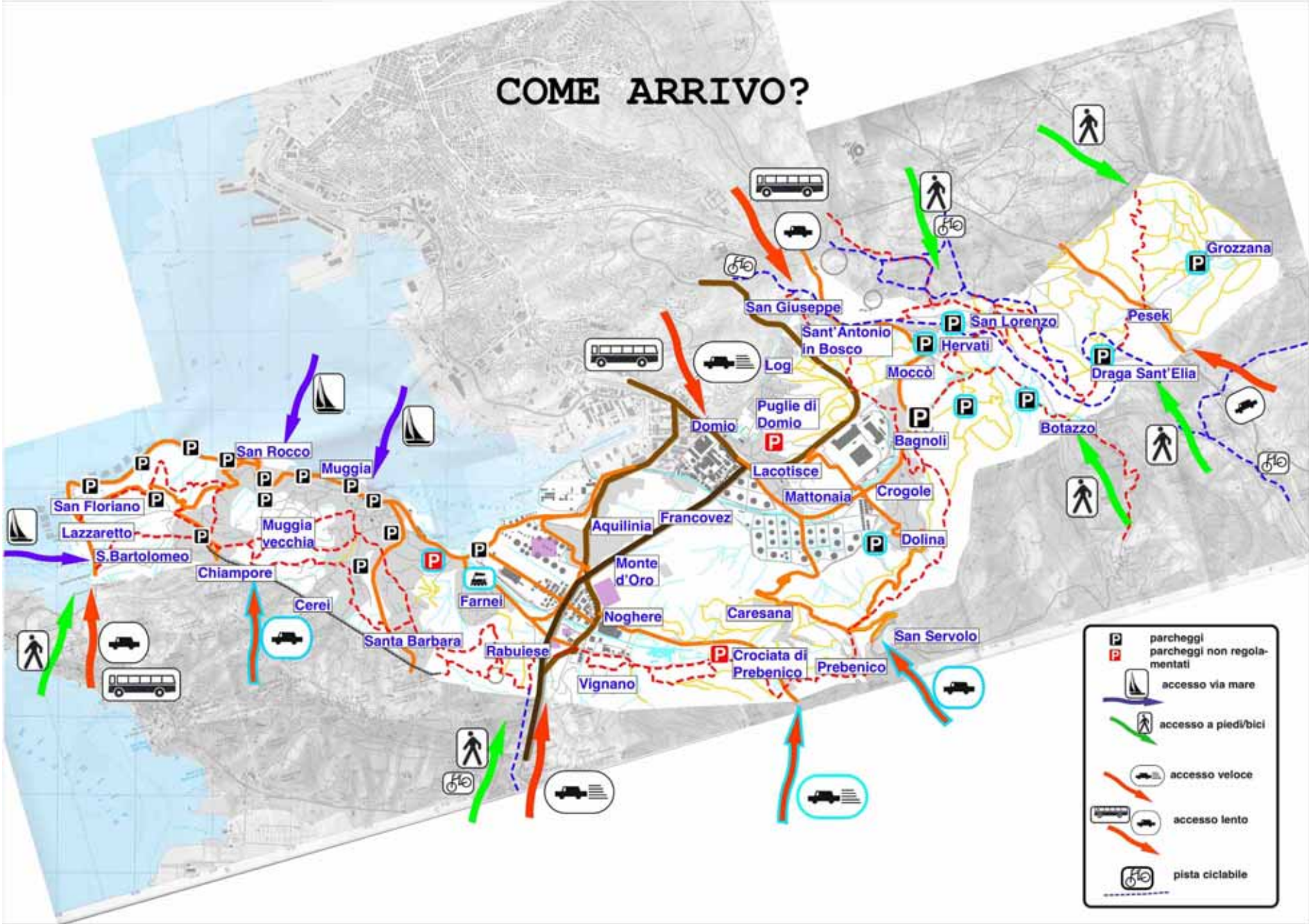
Analiza teritorija in kritične točke

Analisi del territorio e criticità

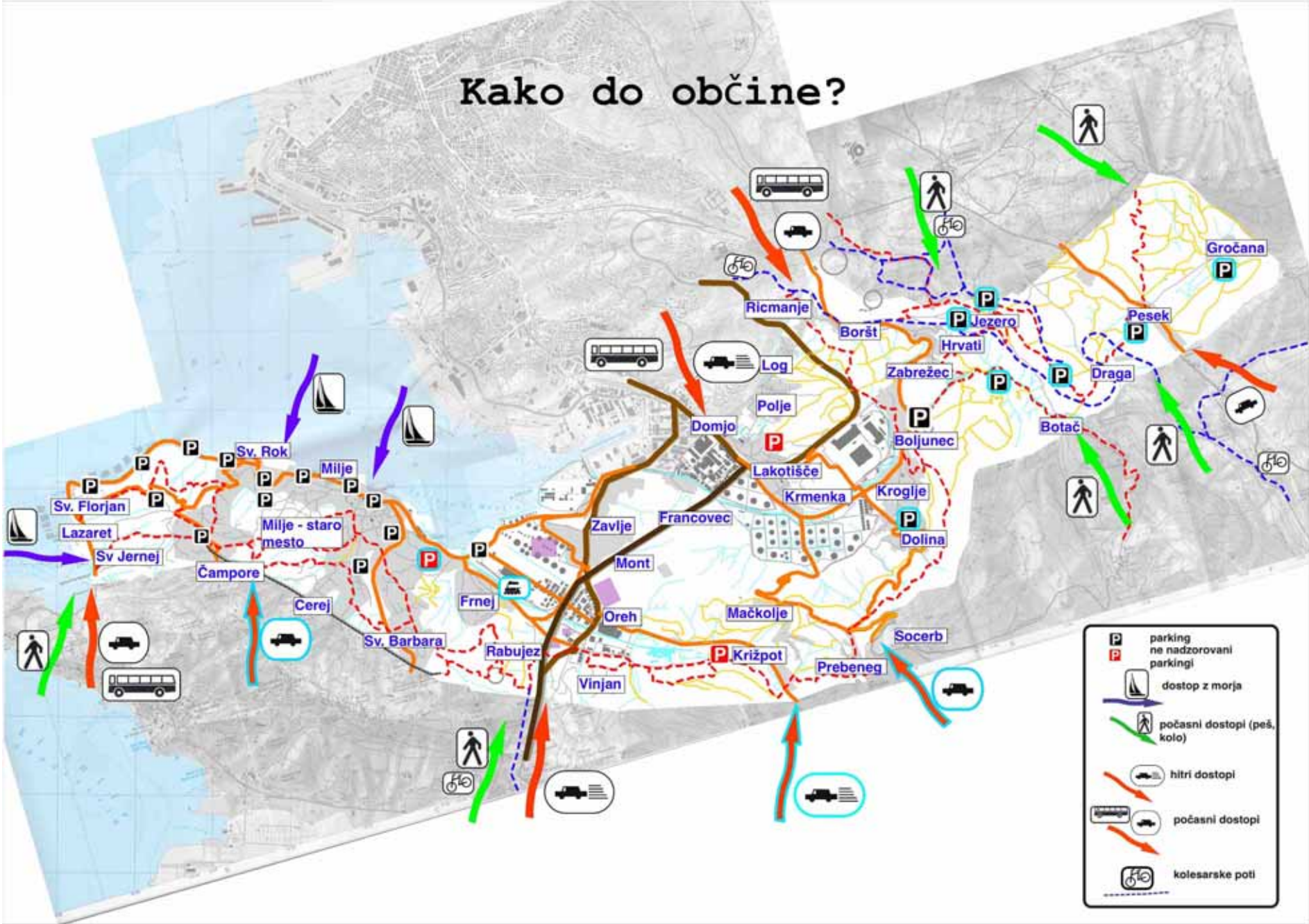
LEGENDA

In azzurro: quello che è stato inserito dai partecipanti al Forum
V modri barvi: informazioni dodane na Forumu

COME ARRIVO?

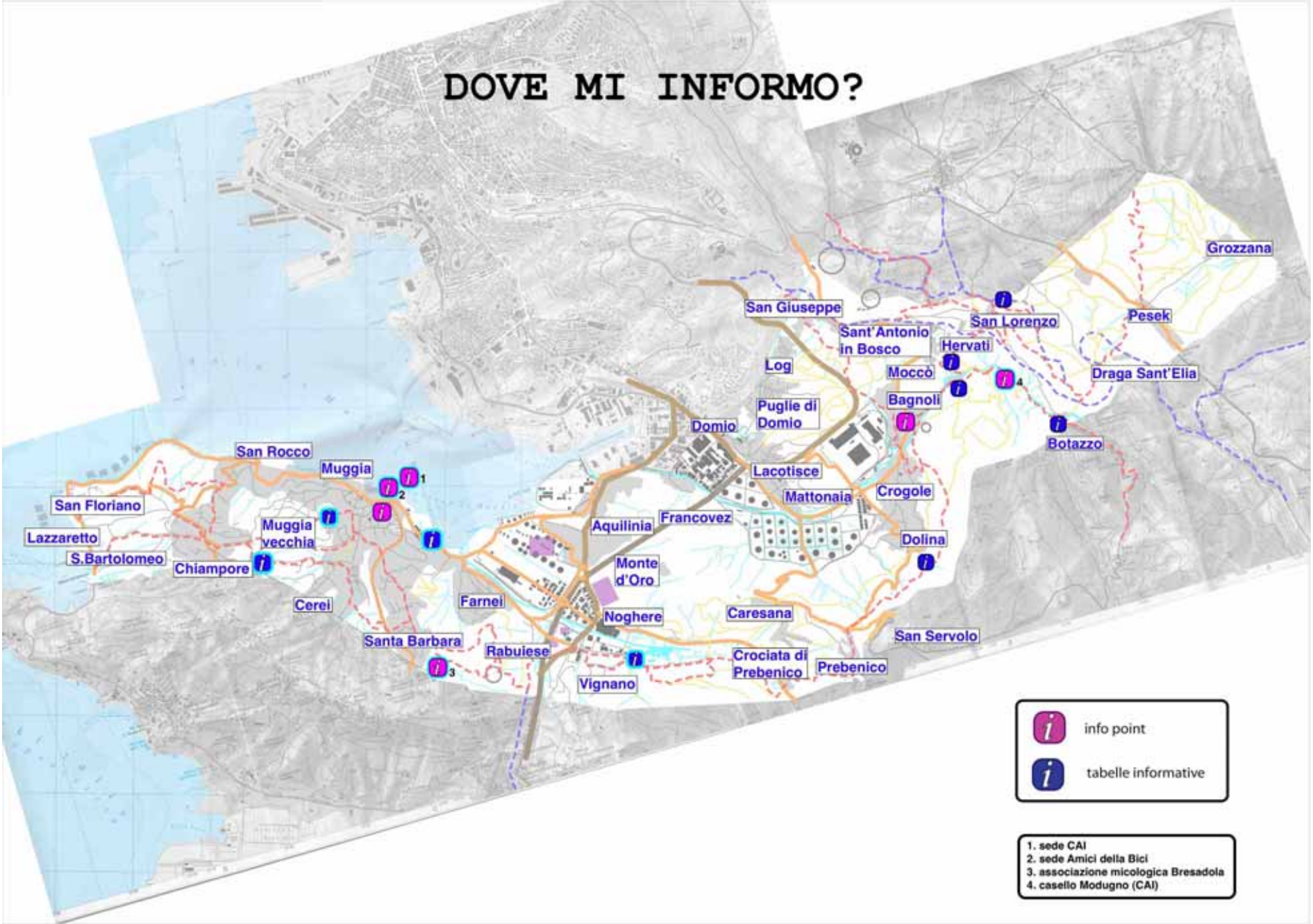




Kako do občine?



- parking ne nadzorovani parkingi
- dostop z morja
- počasni dostopi (peš, kolo)
- hitri dostopi
- počasni dostopi
- kolesarske poti

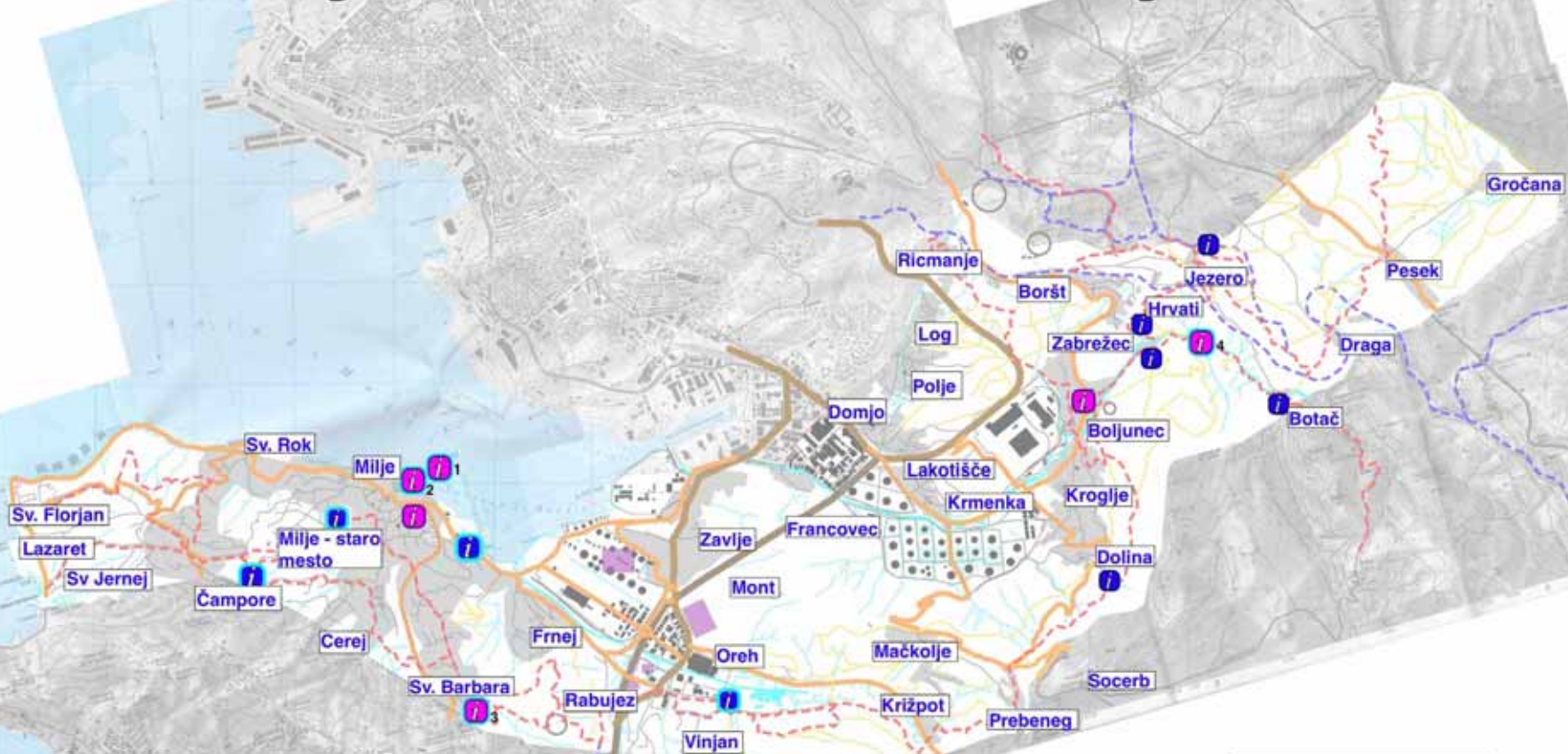
DOVE MI INFORMO?



 info point
 tabelle informative

- 1. sede CAI
- 2. sede Amici della Bici
- 3. associazione micologica Bresadola
- 4. casello Modugno (CAI)

Kje lahko dobim informacije?



 info point
 informativni panoji

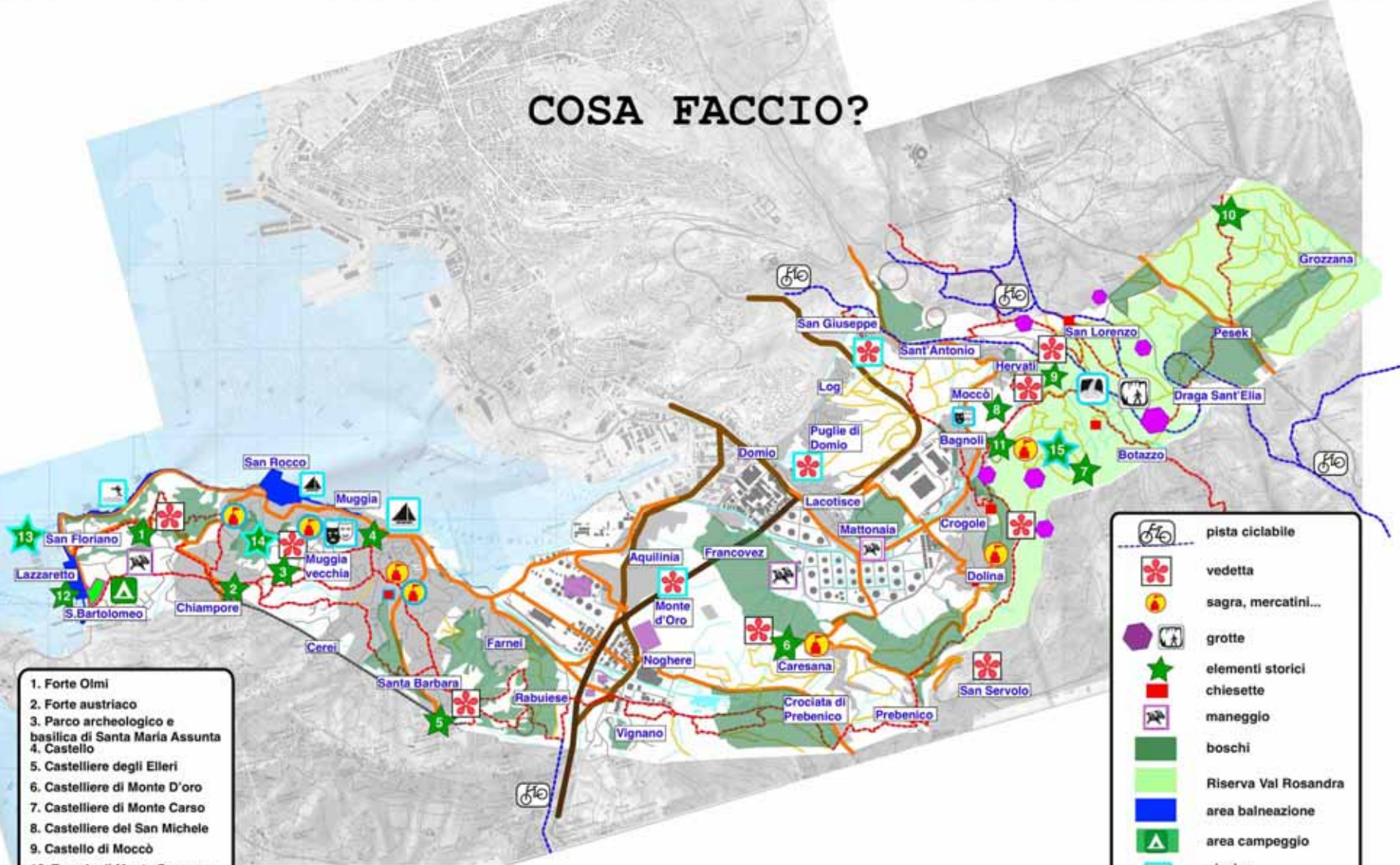
1. Sedež društva CAI
2. Sedež društva Amici della bicicletta
3. Mikološko društvo Bresadola
4. Železniška čuvajnica Modugno

Kje lahko prespim, lahko ustavim?




	→	
1 hotel ali B&B		več hotelov ali B&B
	→	
1 agriturizem ali turistična kmetija		več agriturizmov in turističnih kmetij
	→	
1 restavracija		več restavracije
		osmice osmize

COSA FACCIAMO?

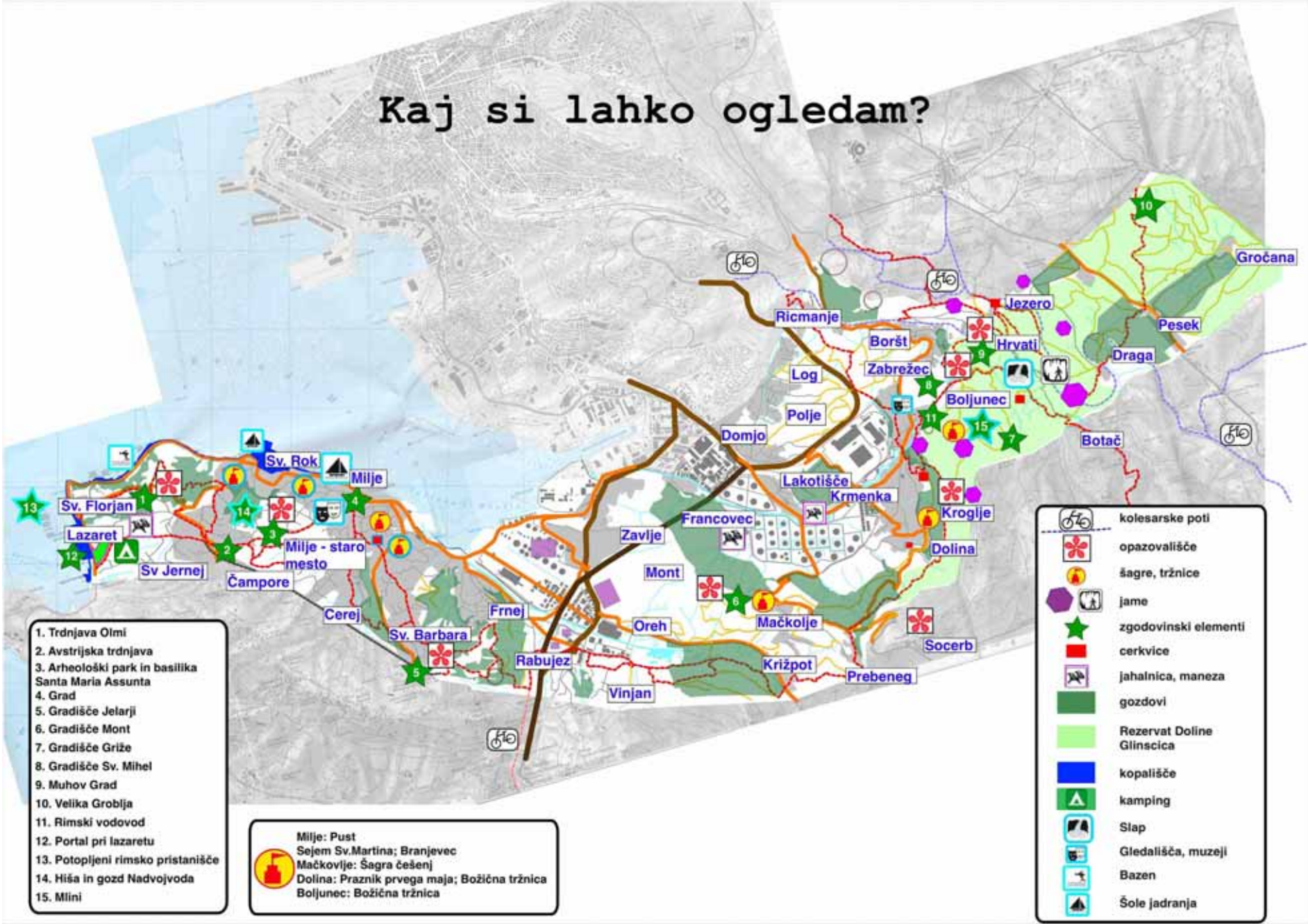


1. Forte Olmi
2. Forte austriaco
3. Parco archeologico e basilica di Santa Maria Assunta
4. Castello
5. Castelliere degli Eleri
6. Castelliere di Monte D'oro
7. Castelliere di Monte Carso
8. Castelliere del San Michele
9. Castello di Moccò
10. Tumulo di Monte Cocusso
11. Acquedotto romano
12. Portale a Lazzaretto
13. Porto romano sommerso
14. Casa e bosco Arciduca
15. Mulini



 Muggia: Carnevale
 Fiera di San Martino, mercatini usato
 Muja longa
 Caresana: Sagra delle ciliege
 Dolina: Festa Primo Maggio; mercatini di Natale
 Bagnoli: mercatini di Natale

	pista ciclabile
	vedetta
	sagra, mercatini...
	grotte
	elementi storici
	chiesette
	maneggio
	boschi
	Riserva Val Rosandra
	area balneazione
	area campeggio
	piscina
	teatri, musei
	cascata
	scuola di vela

Kaj si lahko ogledam?



1. Trdnjava Olmi
2. Avstrijska trdnjava
3. Arheološki park in basilika Santa Maria Assunta
4. Grad
5. Gradišče Jelarji
6. Gradišče Mont
7. Gradišče Griže
8. Gradišče Sv. Mišel
9. Muhov Grad
10. Velika Groblja
11. Rimski vodovod
12. Portal pri lazaretu
13. Potopljeno rimsko pristanišče
14. Hiša in gozd Nadvojvoda
15. Mlini


 Milje: Pust
 Sejem Sv. Martina; Branjevec
 Mačkovlje: Šagra češenj
 Dolina: Praznik prvega maja; Božična tržnica
 Boljunec: Božična tržnica

-  kolesarske poti
-  opazovališče
-  šagre, tržnice
-  jame
-  zgodovinski elementi
-  cerkvice
-  jahalnica, maneza
-  gozdovi
-  Rezervat Doline Glinscica
-  kopališče
-  kamping
-  Slap
-  Gledališča, muzeji
-  Bazen
-  Šole jadriranja

TURISMO_Analisi del territorio

TURIZEM_Analiza teritorija



